

ОПИСАНИЕ МЕСТОПОЛОЖЕНИЯ ГРАНИЦ

Публичный сервитут объекта «Сооружение: «Подземный газопровод низкого давления»,
кадастровый номер 50:28:0010260:39

(наименование объекта, местоположение границ которого описано (далее - объект)

Раздел 1

Сведения об объекте

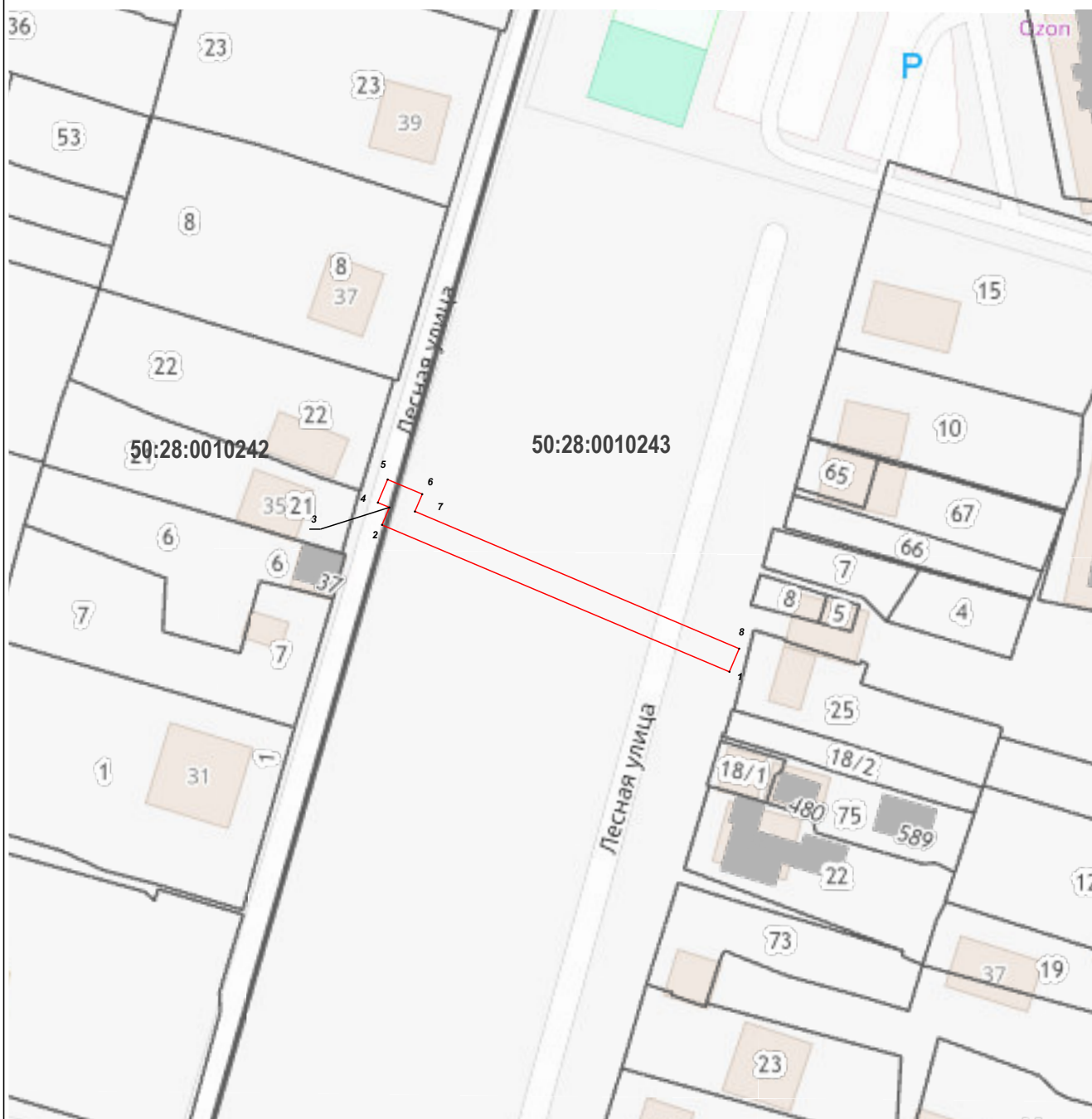
| № п/п | Характеристики объекта | Описание характеристик |
|-------|---|--|
| 1 | 2 | 3 |
| 1 | Местоположение объекта | Московская область, городской округ Домодедово, г. Домодедово |
| 2 | Площадь объекта ± величина погрешности определения площади ($P \pm \Delta P$) | $260 \text{ м}^2 \pm 6 \text{ м}^2$ |
| 3 | Иные характеристики объекта | Вид объекта реестра границ: Зона с особыми условиями использования территории Содержание ограничений использования объектов недвижимости в пределах зоны или территории: Публичный сервитут, для целей размещения линейных объектов системы газоснабжения, их неотъемлемых технологических частей. Срок установления 49 лет. Обладатель публичного сервитута: Акционерное Общество "Мособлгаз". Адрес: Московская обл, г. Одинцово, д. Раздоры, 1-й км Рублево-Успенского шоссе, д. 1, корп. Б. Электронная почта: info@mosoblgaz.ru |

Раздел 2

Сведения о местоположении границ объекта





| 1. Система координат МСК-50, зона 2 | | | | | |
|--|---------------|--------------|---|---|--|
| 2. Сведения о характерных точках границ объекта | | | | | |
| Обозначение характерных точек границ | Координаты, м | | Метод определения координат характерной точки | Средняя квадратическая погрешность положения характерной точки (Mt), м | Описание обозначения точки на местности (при наличии) |
| | X | Y | | | |
| 1 | 2 | 3 | 4 | 5 | 6 |
| 1 | 434 659,85 | 2 204 423,01 | Аналитический метод | 0,10 | — |
| 2 | 434 683,28 | 2 204 367,55 | | 0,10 | |
| 3 | 434 686,04 | 2 204 368,72 | | 0,10 | |
| 4 | 434 686,82 | 2 204 366,88 | | 0,10 | |
| 5 | 434 690,50 | 2 204 368,44 | | 0,10 | |
| 6 | 434 688,16 | 2 204 373,96 | | 0,10 | |
| 7 | 434 685,40 | 2 204 372,79 | | 0,10 | |
| 8 | 434 663,53 | 2 204 424,57 | | 0,10 | |
| 1 | 434 659,85 | 2 204 423,01 | | 0,10 | |
| 3. Сведения о характерных точках части (частей) границы объекта | | | | | |
| 1 | 2 | 3 | 4 | 5 | 6 |
| — | — | — | — | — | — |

Раздел 4
План границ объекта



Масштаб 1:1 000

Используемые условные знаки и обозначения:

-  7 - характерная точка границы зоны
-  - граница зоны
-  - граница земельного участка по сведениям ЕГРН
-  - граница кадастрового квартала по сведениям ЕГРН

Подпись _____



Дата « 22 » декабря 20 22 г.

Место для оттиска печати (при наличии) лица, составившего описание местоположения границ объекта